

MODULARIO  
F. rig. rend. 487



MINISTERO DELLE FINANZE  
DIPARTIMENTO DEL TERRITORIO

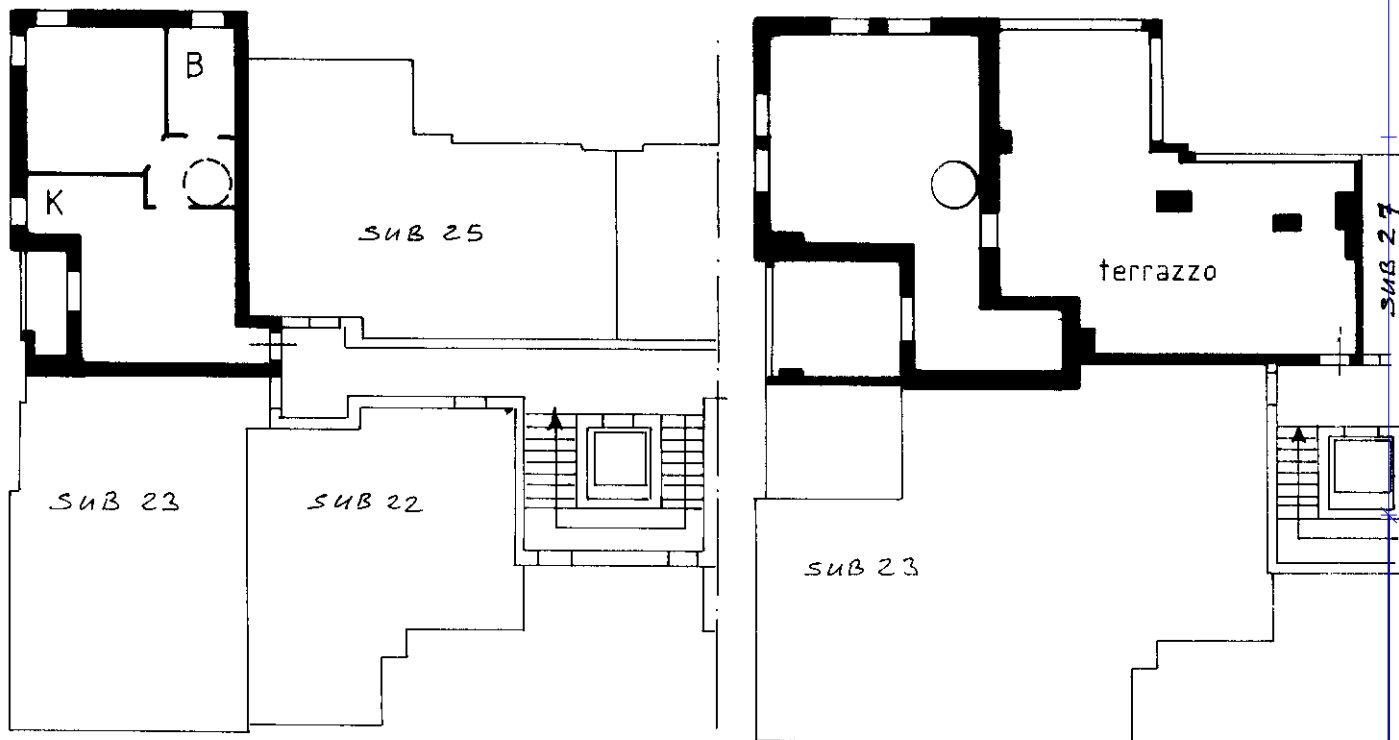
**CATASTO EDILIZIO URBANO** (RDL 13-4-1939, n. 652)

MOD. **BN** (CEU)

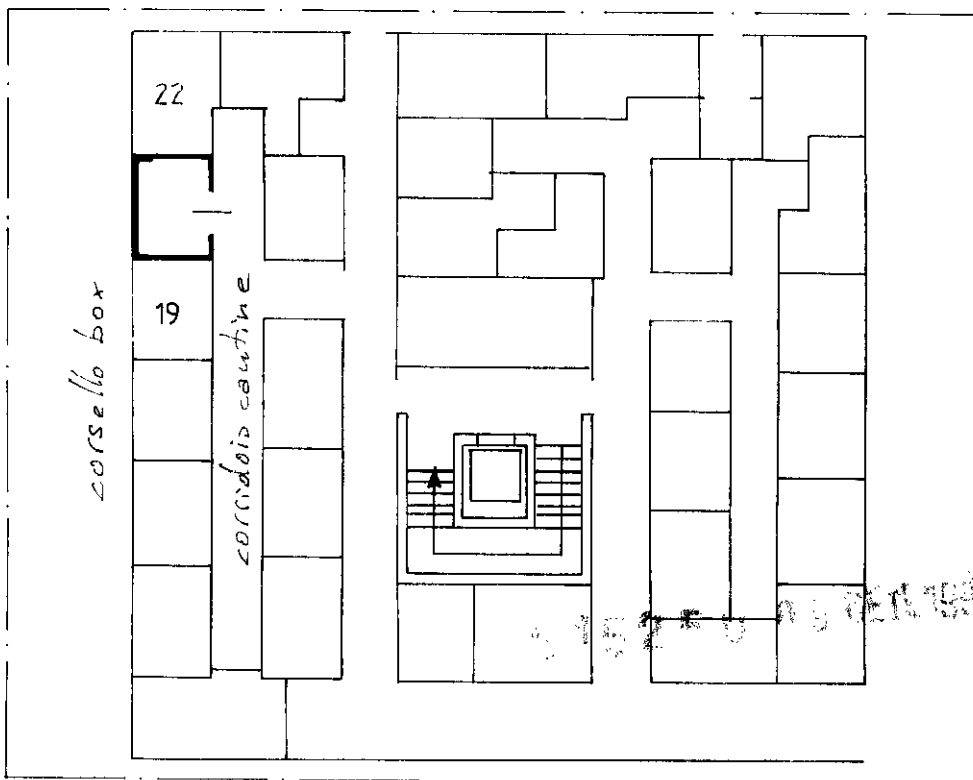
LIRE  
**500**

Planimetria di u.i.u. in Comune di **CAMBIAGO** via **DELLA LIBERAZIONE** civ. ....

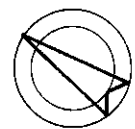
**piano terzo - abitazione h. 270**    **piano quarto - sottotetto h. 220**



**piano interrato - cantina h. 355**



ORIENTAMENTO



SCALA DI 1: **200**

Dichiarazione di N.C.   
Denuncia di variazione

Compilata dal **GEOMETRA**  
**SEVERGNINI TULLIO**  
(Titolo, cognome e nome)

RISERVATO ALL'UFFICIO

Ultima planimetria in atti

Data presentazione:09/01/1998 - Data: 31/08/2020 - n. T114589 - Richiedente: MNIMGR56S66F205N

Totale schede: **604** sub **26** di acquisizione: **24(210/297)** - Formato stampa richiesto: **A4(210/297)**

Iscritto all'albo de **GEOMETRI**  
**MILANO** **7506**  
data **7/1/98** Firma *Severgnini Tullio*

Catasto dei Fabbricati - Situazione al 31/08/2020 - Comune di CAMBIAGO (B461) - < Foglio: 1 - Particella: 604 - Subalterno: 24 >  
VIA DELLA LIBERAZIONE piano: 3-4-SI;

Roma - Istituto Poligrafico e Zecca dello Stato - PV